AT20240705128

Phuket Land Near Palai Seafront
7 Rai 3 Ngan 70.5 Wah

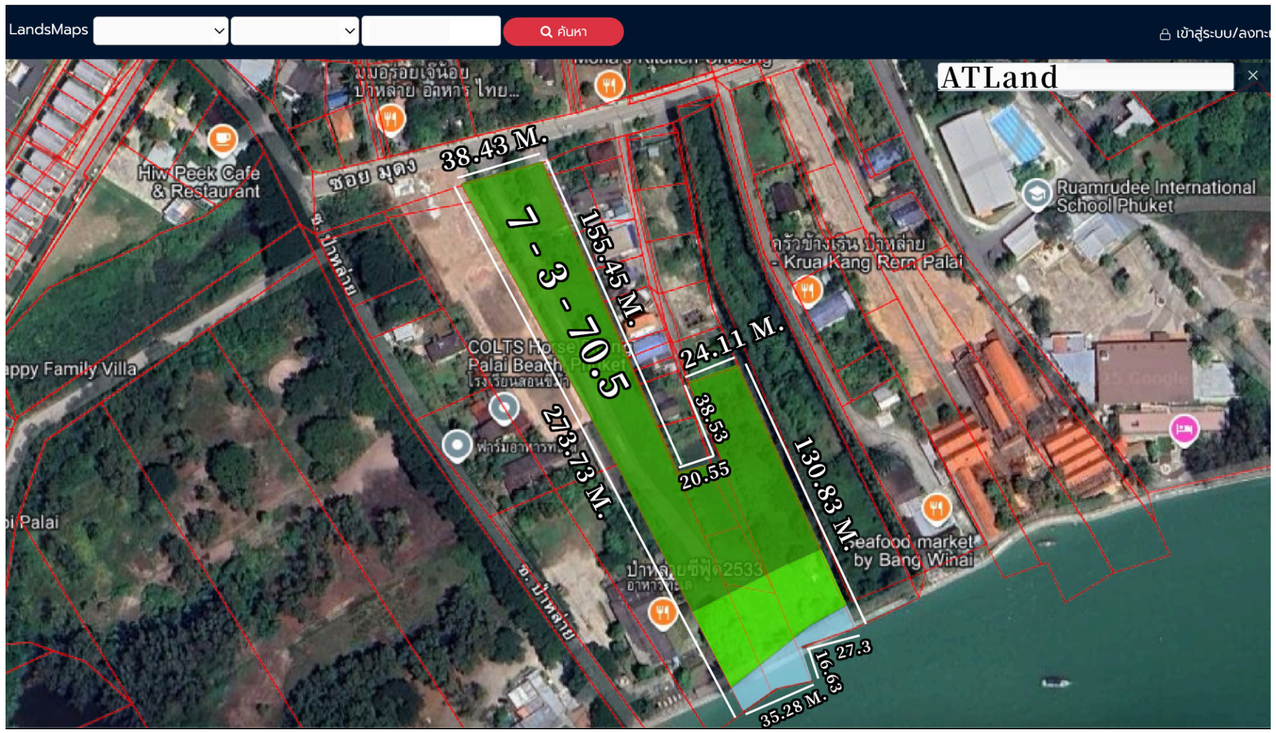

คมเดช (ภีม)
Komdech (Peem)

Tel : 0801086688
What app : +66 80 108 6688

ATLAND
WhatsApp contact

Location : **Palai, Chalong**

Category : **Green, Light green, Blue**

Space : **7 Rai 3 Ngan 70.5 Wah**

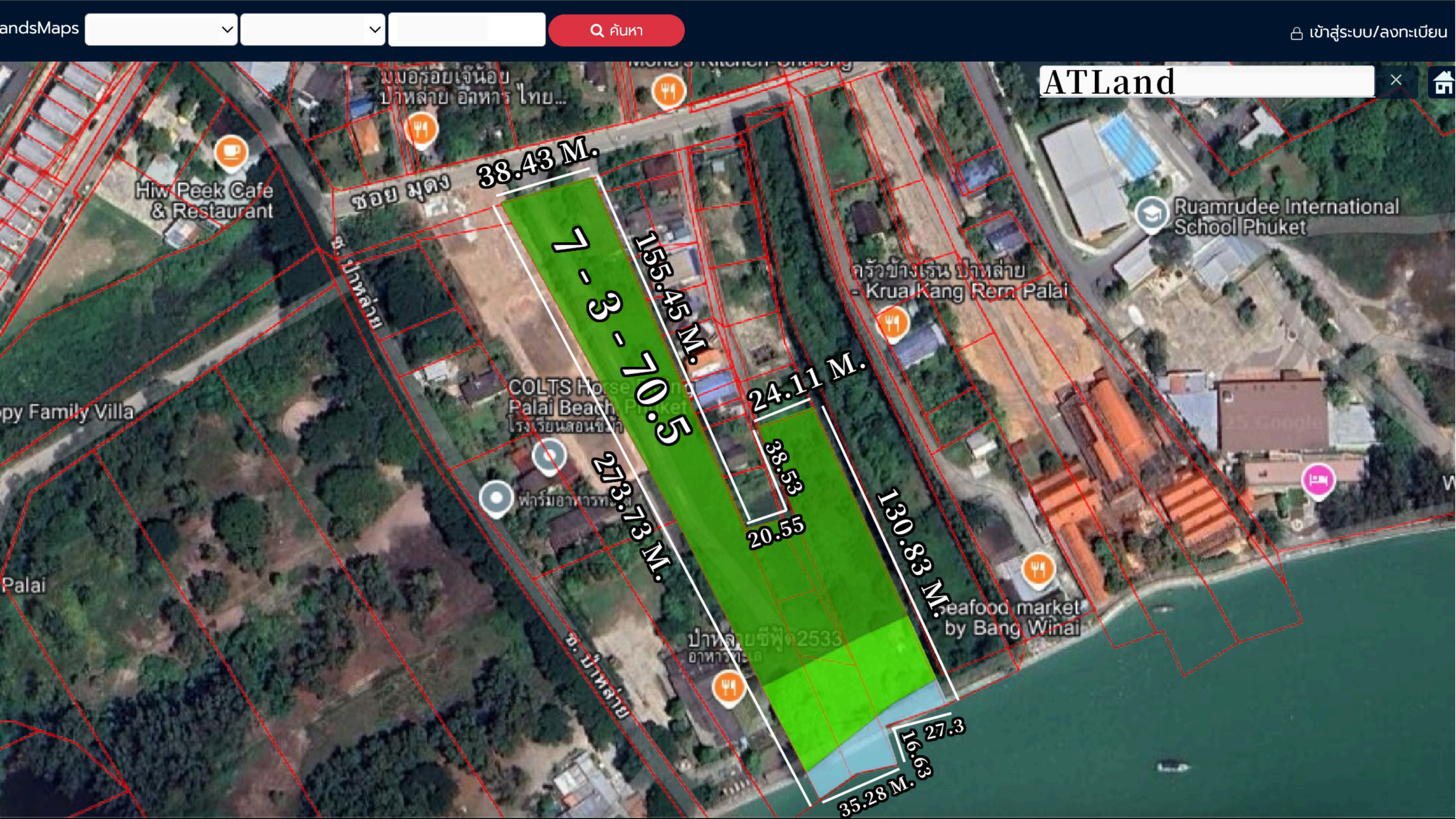
andsMaps
ค้นหา
เข้าสู่ระบบ/ลงทะเบียน
ATLand
38.43 M.
7 - 3 - 70.5
155.45 M.
24.11 M.
38.53
20.55
273.73 M.
130.83 M.
27.3
16.63
35.28 M.
Hiw Peek Cafe & Restaurant
ซอย มุดง
ถ. ป่าหล่าย
Ruamrudee International School Phuket
ครัวข้างเรือน ป่าหล่าย - Krua Kang Rern Palai
COLTS Horse Riding Palai Beach, Phuket
ฟาร์มอาหารทะเล
ป่าหล่ายซีฟู้ด2533
อาหารทะเล
Seafood market by Bang Winai
py Family Villa
Palai

โฉนดที่ดินฉะบับนี้ ได้ทำโดยพระบรมราชานุญาตใน

พระบาทสมเด็จพระมหาภูมิพลอดุลยเดช พระปรมินทรมหาภูมิพลอดุลยเดช พระเจ้าอยู่หัว

ที่ดินระวาง [redacted]

เลขที่ดิน [redacted]

ตำบล [redacted]

อำเภอ เมืองภูเก็ต (มะพร้าว)

โฉนดที่ [redacted]

เล่ม [redacted] หน้า [redacted]

ให้ไว้แก่ [redacted] เชื้อชาติ [redacted] สัญชาติ [redacted]

อยู่ที่ [redacted] ใหม่/บ้านเลขที่ ตำบล [redacted] อำเภอ [redacted]

จังหวัด [redacted] ว่าได้กระทำพระกรุณาโปรดเกล้า ฯ พระราชทานพระบรมราชานุญาตที่ผู้ซึ่งได้ถือกรรมสิทธิ์ที่ดินแปลงนี้

จังหวัด [redacted] ตำบล [redacted] อำเภอ [redacted]

จะยกให้ที่ดิน ๑๑ ศิลาเนื้อที่ประมาณ ๓๑๖๒ ตารางเมตร

ทิศตะวันออก	จด ที่ดินเลขที่ ๔๗	
ทิศตะวันตก	จด ที่ดินเลขที่ ๔๖	ที่ดินเลขที่ ๔๖
ทิศเหนือ	จด ที่ดินเลขที่ ๔๗	๕๕
ทิศใต้	จด ที่ดินเลขที่ ๔๗	

ทรงพระกรุณาโปรดเกล้า ฯ ให้ผู้รับพระราชทานพระบรมราชานุญาตถือที่ดินแปลงนี้ มีกรรมสิทธิ์และต้องอยู่ในความรู้เป็นจะต้องประกาศกฎหมายในพระราชกำหนดกฎหมายสำหรับที่ดินซึ่งคนต่างชาติอยู่ในเวลานี้และที่จะได้แก้ไขเปลี่ยนแปลงหรือตั้งขึ้นใหม่ในภายหน้าสืบไปทุกประการ

ถ้าผู้ใดจะได้รับประโยชน์จากที่ดินแปลงนี้ด้วยประการใด ๆ มีการซื้อขาย, จำนอง, เช่า, รับมรดก, ให้เป็น, ไถ่ถอน, แลกเปลี่ยน, เป็นต้น ต้องนำโฉนดนี้มาให้เจ้าพนักงานจดทะเบียนตามข้อบังคับแล้วจึงจะนับว่าการนั้นชอบด้วยกฎหมาย เว้นแต่สำเนาสิทธิไม่เกิน ๓ ปี ซึ่งไม่จำเป็นจะต้องจดทะเบียน

เพื่อให้เป็นหลักฐานแห่งหนังสือโฉนดนี้ เจ้าพนักงานผู้มีชื่อในท้ายหนังสือนี้ ได้ลงชื่อและประทับตราตำแหน่งไว้เป็นสำคัญแต่วันที่ ๒๓ เดือน กุมภาพันธ์ พุทธศักราช ๒๔๗๑ ร.ศ.๑๒๗ ร.ศ.๑๒๗

[redacted]

สารบัญจดทะเบียน

จดทะเบียน วัน เดือน ปี	ประเภทการจดทะเบียน	ผู้โอน ชื่อ	ผู้รับโอน ชื่อ	จำนวนที่ดินที่ได้สัญญา ไร่	งาน	ตา	จำนวนที่ดินที่คงเหลือ ไร่	งาน	ตา	โฉนดใหม่ ระวาง	เลขที่ดิน	โฉนดใหม่	สำนักงานที่ดิน ลงนาม ลงชื่อ ประทับตรา
วันที่ ๑๖ กุมภาพันธ์ พ.ศ. ๒๕๓๗	ขึ้นชื่อ เป็นบ้านเรือน	๑. นางบุษบา ณ พัทลุง ๒. นายนิรันดร์ ณ พัทลุง	ธนาคารกรุงศรีอยุธยา จำกัด (มหาชน) ผู้รับขึ้นชื่อ	๔	๒	๑๐	-	-	-	-	-	-	
วันที่ ๑๗ มีนาคม พ.ศ. ๒๕๓๗	ขึ้นชื่อ ทำนองเป็นเจ้าของ ตึกแถวหนึ่งคูหา	๑. นางบุษบา ณ พัทลุง ๒. นายนิรันดร์ ณ พัทลุง	ธนาคารกรุงศรีอยุธยา จำกัด (มหาชน) ผู้รับขึ้นชื่อ	๔	๒	๑๐½	-	-	-	-	-	-	
วันที่ ๔ ตุลาคม พ.ศ. ๒๕๔๕	ไถ่ถอน จากจำนอง	ธนาคารกรุงศรีอยุธยา จำกัด (มหาชน) ผู้รับจำนอง	๑. นางบุษบา ณ พัทลุง ๒. นายนิรันดร์ ณ พัทลุง ผู้ไถ่ถอน	๔	๒	๑๑	-	-	-	-	-	-	
วันที่ ๔ ตุลาคม พ.ศ. ๒๕๔๕	ขาย	๑. นางบุษบา ณ พัทลุง ๒. นายนิรันดร์ ณ พัทลุง	[redacted]	๔	๒	๑๑	-	-	-	-	-	-	
วันที่ ๔ ตุลาคม พ.ศ. ๒๕๔๕	จำนอง	[redacted]	[redacted]	๔	๒	๑๑							

[redacted]

(เจ้าพนักงานที่ดิน)

(นายพิทักษ์ ศรีสุวรรณ)

(เจ้าพนักงานที่ดิน)

ใบแทน

(น.ส.๔ จ.)

ตำแหน่งที่ดิน
ระวาง [redacted]
เลขที่ดิน [redacted]
หน้าสำรวจ [redacted]
ตำบล ฉลอง
Chalong Sub-Dis.

โฉนดที่ดิน [redacted]
เลขที่ [redacted]
เล่ม [redacted] หน้า [redacted]
อำเภอ เมืองภูเก็ต
จังหวัด ภูเก็ต

โฉนดที่ดิน

เป็นหนังสือสำคัญแสดงกรรมสิทธิ์

ออกโดยอาศัยอำนาจตามประมวลกฎหมายที่ดิน

แยกมาจากโฉนด เล่มที่ [redacted] หน้า [redacted]

ให้แก่ [redacted] สัญชาติ [redacted] อยู่บ้านเลขที่ [redacted] หมู่ที่ [redacted]
ถนน [redacted] ตำบล [redacted] อำเภอ [redacted] จังหวัด [redacted]

ที่ดินเปล่าเนื้อที่ประมาณ ๑ ไร่ ๒ งาน ๙๒ ตารางวา

มาตราส่วนในระวาง ๑:๔๐๐๐ **รูปแผนที่** มาตราส่วน ๑:๑๐๐๐

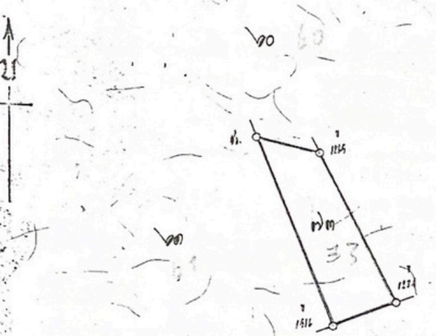

ที่ชายทะเล

ออก ณ วันที่ ยี่สิบเจ็ด เดือน มกราคม พุทธศักราช สองพันห้าร้อยเก้าสิบห้า

(นายพิสิทธิ์ วงศ์วิวัฒน์)
เจ้าพนักงานที่ดิน

ม.ค. ๒๕๓๕ ผู้เขียน
24 ส.ค. 2535 ผู้ทาน
24 ส.ค. 2535 ผู้ตรวจ

0731139

24 ส.ค. 2535

13 ส.ค. 2535 ผู้เขียนแผนที่
14 ส.ค. 2535 ผู้ตรวจแผนที่
14 ส.ค. 2535 หัวหน้าการ

สารบัญจดทะเบียน

จดทะเบียน วัน เดือน ปี	ประเภทการจดทะเบียน	ผู้ให้สัญญา	ผู้รับสัญญา	เนื้อที่ดินตามสัญญา ไร่	งาน	ตารางวา	เนื้อที่ดินคงเหลือ ไร่	งาน	ตารางวา	ระวางเลขที่ดินโฉนดที่ดินใหม่	เจ้าพนักงานที่ดินลงลายมือชื่อ ประทับตรา
		โฉนดที่ดินฉบับเดิมออกให้เมื่อวันที่ สิบห้า เดือนพฤศจิกายน พุทธศักราชสองพันห้าร้อยสิบหก (นายพิสิทธิ์ วงศ์วิวัฒน์) เจ้าพนักงานที่ดิน									
วันที่ ๓๐ สิงหาคม พ.ศ.๒๕๓๗	ซื้อขาย เป็นประจำปี	นายปรีชา ตันหวิวงศ์	ธนาคารแหลมทอง จำกัด (มหาชน) ผู้รับโอน	–	๒	๙๒	–	–	–	–	(นางจิรวุฒิ เพ็ชรกษัยเกรณ)
วันที่ 27 ตุลาคม พ.ศ. 2548	โอนสิทธิการรับจำนอง	ธนาคารยูโอบี รัตนสิน จำกัด(มหาชน)	บริษัท บริหารสินทรัพย์ รัตนสิน จำกัด ผู้รับโอน	-	2	92	-	-	-	-	ธนาคารแหลมทอง จำกัด(มหาชน) โดยจด (นายอรวงศ์ ปิลวัฒน์) ทะเบียนเปลี่ยนชื่อเป็นธนาคารยูโอบี รัตนสิน จำกัด(มหาชน) เมื่อวันที่ 26 พย. 42
วันที่ 27 ตุลาคม พ.ศ. 2548	โอนสิทธิการรับจำนอง	บริษัท บริหารสินทรัพย์ รัตนสิน จำกัด	บริษัท บริหารสินทรัพย์ กรุงเทพพาณิชย์ จำกัด ผู้รับโอน	-	2	92	-	-	-		(นายสราวุธ ปิลวัฒน์)
วันที่ 4 ตุลาคม พ.ศ. 2549	ไถ่ถอนจากจำนอง	บริษัท บริหารสินทรัพย์ กรุงเทพพาณิชย์ จำกัด ผู้รับจำนอง	นายปรีชา ตันหวิวงศ์ ผู้ไถ่ถอน	-	2	92	-	-	-	-	(นายวรวงศ์ ปิลวัฒน์)
วันที่ 4 ตุลาคม พ.ศ. 2549	ขาย	นายปรีชา ตันหวิวงศ์	[redacted]	-	2	92	-	-	-	-	(นายวรวงศ์ ปิลวัฒน์)
วันที่ 4 ตุลาคม พ.ศ. 2549	จำนอง รวมสามโฉนด	[redacted]	[redacted]	-	2	92	-	-	-	-	(นายวรวงศ์ ปิลวัฒน์)
[redacted]											

[redacted]

(น.ส.๔ จ.)

ตำแหน่งที่ดิน [redacted]

ระวาง [redacted]

เลขที่ดิน [redacted]

หน้าสำรวจ [redacted]

ตำบล ฉลอง (Chalong Sub-District)

โฉนดที่ดิน [redacted]

เลขที่ [redacted]

เล่ม [redacted] หน้า [redacted]

อำเภอ เมืองภูเก็ต

จังหวัด ภูเก็ต

โฉนดที่ดิน

เป็นหนังสือสำคัญแสดงกรรมสิทธิ์

ออกโดยอาศัยอำนาจตามประมวลกฎหมายที่ดิน

ให้ไว้แก่ [redacted] สัญชาติ [redacted] อยู่บ้านเลขที่ [redacted] หมู่ที่ [redacted]

ถนน [redacted] ตำบล [redacted] อำเภอ [redacted] จังหวัด [redacted]

ที่ดินแปลงนี้มีเนื้อที่ประมาณ ๒ ไร่ งาน ๕๐ ตารางวา

มาตราส่วนในระวาง ๑:๔๐๐๐ **รูปแผนที่** มาตราส่วน ๑:๒๐๐๐

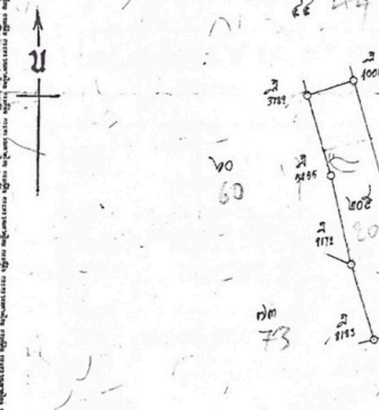

ออก ณ วันที่ หก เดือน [illegible] พุทธศักราช [illegible]

ว่าที่รอยตรี [illegible]
(สมยศ วงศ์ขนะ)
เจ้าพนักงานที่ดิน

ผู้เขียน 22 พ.ย. 2532

ผู้ทาน - 4 S.A. 2532

ผู้ตรวจ (นายไกรฤกษ์ พันธุมาศ) - 4 S.A. 2532

๓๒ 212210

ผู้เขียนแผนที่ 24 พ.ย. 2532

ผู้ตรวจแผนที่ 27 พ.ย. 2532

หัวหน้าการ (นายบัญชา [illegible]) 27 พ.ย. 2532

สารบัญจดทะเบียน

จดทะเบียน วัน เดือน ปี	ประเภทการจดทะเบียน	ผู้ให้สัญญา	ผู้รับสัญญา	เนื้อที่ดินตามสัญญา ไร่	งาน	ตารางวา	เนื้อที่ดินคงเหลือ ไร่	งาน	ตารางวา	ระวางเลขที่ดินโฉนดที่ดินใหม่	เจ้าพนักงานที่ดิน ลงลายมือชื่อ ประทับตรา
วันที่ 11 ธันวาคม พ.ศ. ๒๕๓๒	ขาย	นางกิมเหียว แซ่แต	นายธนิต จันทร์ฉ่อง	๒	-	๕๐	-	-	-	-	[illegible]
วันที่ [illegible] มิถุนายน พ.ศ. ๒๕๔๔	โอนชำระหนี้ จำนอง	นายชนิต จันทร์ฉ่อง	ธนาคารกรุงไทย จำกัด (มหาชน) ผู้รับโอน	๒	-	๕๐	-	-	-	-	[illegible]
วันที่ 10 กุมภาพันธ์ พ.ศ. 2546	ขาย	ธนาคารกรุงไทย จำกัด (มหาชน)	นายไพฑูรย์ เพชรล่อเหลียน	2	-	50	-	-	-	-	[illegible]
วันที่ 10 กุมภาพันธ์ พ.ศ. 2546	จำนอง เป็นประกัน	นายไพฑูรย์ เพชรล่อเหลียน	ธนาคารกรุงไทย จำกัด (มหาชน) ผู้รับจำนอง	2	-	50	-	-	-		[illegible]
วันที่ 7 พฤศจิกายน พ.ศ. 2546	โอนขาย จากจำนอง	ธนาคารกรุงไทย จำกัด (มหาชน)	นายไพฑูรย์ เพชรล่อเหลียน ผู้โอนขาย	2	-	50	-	-	-	-	[illegible]
วันที่ 7 พฤศจิกายน พ.ศ. 2546	ขาย	นายไพฑูรย์ เพชรล่อเหลียน	1.นายไพโรจน์ ฉวัยศักดิ์วุฒิ 2.นายสุพิชิยับ ฉวัยศักดิ์วุฒิ	2	-	50	-	-	-	-	[illegible]
วันที่ 17 ธันวาคม พ.ศ. 2550	ขาย รวมสอง โฉนด	1.นายไพโรจน์ ฉวัยศักดิ์วุฒิ 2.นายสุพิชิยับ ฉวัยศักดิ์วุฒิ	[redacted]	2	-	50	-	-	-	-	[illegible]
วันที่ 17 ธันวาคม พ.ศ. 2550	จำนอง รวมสอง โฉนด	[redacted]	[redacted]	2	-	50	-	-	-	-	[illegible]

(น.ส.๔จ.)

แยกจากโฉนด
เล่ม [redacted]
หน้า [redacted]

ตำแหน่งที่ดิน [redacted]
ระวาง
เลขที่ดิน [redacted]
หน้าสำรวจ [redacted]
ตำบล ดอกคำใต้

โฉนดที่ดิน [redacted]
เลขที่ [redacted]
เล่ม [redacted] หน้า [redacted]
อำเภอ เมืองดอกคำใต้
จังหวัด พะเยา

โฉนดที่ดิน

เป็นหนังสือสำคัญแสดงกรรมสิทธิ์

ออกโดยอาศัยอำนาจตามประมวลกฎหมายที่ดิน

ให้แก่ [redacted] สัญชาติ [redacted] อยู่บ้านเลขที่ [redacted] หมู่ที่ [redacted]
ถนน [redacted] ตำบล [redacted] อำเภอ [redacted] จังหวัด [redacted]

ที่ดินแปลงนี้มีเนื้อที่ประมาณ ๑ ไร่ ๑ งาน ๑๖ ตารางวา
(ตัวอักษรหมายเลขส่วนสิบตารางวา)

มาตราส่วนในระวาง ๑: ๔๐๐๐ **รูปแผนที่** มาตราส่วน ๑: ๑๐๐๐

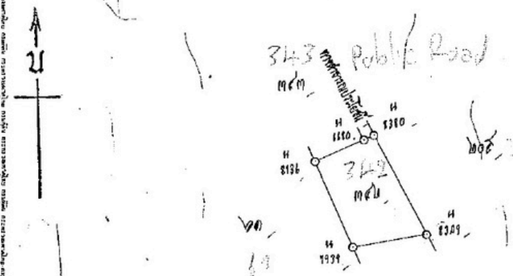

ออกให้ ณ วันที่ ยี่สิบหก เดือน กรกฎาคม พุทธศักราช สองพันห้าร้อยสี่สิบสอง

เจ้าพนักงานที่ดินจังหวัดพะเยา

(นางสาวอนิรมล วัฒยพงศ์พัฒน์) 23 ก.ค. 2542 ผู้เขียน
(นายอดุลย์ วรรณวิจิต) 23 ก.ค. 2542 ผู้ทาน
(นายสิทธิชัย พรหมชาติ) 23 ก.ค. 2542 ผู้ตรวจ

๑๑ 009030

(นายสาคร รังเขียว) 23 ก.ค. 2542 หัวหน้าการ

สารบัญจดทะเบียน

วันที่จดทะเบียน วัน เดือน ปี	ประเภทการจดทะเบียน	ผู้ให้สัญญา	ผู้รับสัญญา	เนื้อที่ดินตามสัญญา ไร่	งาน	ตารางวา	เนื้อที่ดินคงเหลือ ไร่	งาน	ตารางวา	ระวางเลขที่ดินฉบับใหม่	เจ้าพนักงานที่ดิน ลงชื่อ	ตำแหน่ง
วันที่ 4 ตุลาคม พ.ศ. 2549	ขาย	นายบรรจง องคะรัยะพงษ์	[redacted]	-	1	16 5/10	-	-	-	-		
วันที่ 4 ตุลาคม พ.ศ. 2549	จำนอง	[redacted]	[redacted]	-	1	16 5/10	-	-	-	-		

(น.ส.๔จ.)

ตำแหน่งที่ดิน [redacted]

ระวาง

เลขที่ดิน [redacted]

หน้าสำรวจ

ตำบล คลอง

Chalong Sub Dist

โฉนดที่ดิน [redacted]

เลขที่ [redacted]

เล่ม [redacted] หน้า

อำเภอ เมืองภูเก็ต

จังหวัด ภูเก็ต

โฉนดที่ดิน

เป็นหนังสือสำคัญแสดงกรรมสิทธิ์

ออกโดยอาศัยอำนาจตามประมวลกฎหมายที่ดิน

ให้แก่ [redacted] สัญชาติ [redacted] อยู่บ้านเลขที่ [redacted] หมู่ที่ [redacted]

ถนน [redacted] ตำบล [redacted] อำเภอ [redacted] จังหวัด [redacted]

ซอย [redacted]

ที่ดินแปลงนี้มีเนื้อที่ประมาณ ไร่ งาน ๙๕ ตารางวา

(เก้าสิบห้าตารางวา)

มาตราส่วนในระวาง ๑:๔๐๐๐ **รูปแผนที่** มาตราส่วน ๑:๑๐๐๐

Public Road

น

ออก ณ วันที่ ยี่สิบหก เดือน กรกฎาคม พ.ศ. สองพันห้าร้อยสี่สิบสอง

เจ้าพนักงานที่ดินจังหวัดภูเก็ต

ผู้เขียน 21 ก.ค. 2542

ผู้ตรวจ 21 ก.ค. 2542

ผู้ตรวจ 21 ก.ค. 2542

ผู้เขียนแผนที่ 22 ก.ค. 2542

ผู้ตรวจแผนที่ 23 ก.ค. 2542

หัวหน้าการ 23 ก.ค. 2542

009031

สารบัญจดทะเบียน

จดทะเบียน วันที่ เดือน ปี	ประเภทการจดทะเบียน	ผู้ให้สัญญา	ผู้รับสัญญา	เนื้อที่ดินตามสัญญา ไร่	งาน	ตารางวา	เนื้อที่ดินคงเหลือ ไร่	งาน	ตารางวา	ระวางเลขที่ดิน โฉนดที่ดิน เล่ม หน้า	เจ้าพนักงานที่ดิน ลายมือชื่อ ประทับตรา
วันที่ 9 กรกฎาคม พ.ศ. ๒๕๔๒	ขาย	นายอ๋อง แซ่เล	นายประยูร แซ่เล	-	-	๙๕	-	-	-	-	นายพิชิตชัย ศรีมุนาล
วันที่ 4 มีนาคม พ.ศ. 2548	ขาย	นายพิเชษฐ์ แซ่เล่า	1. นายไพโรจน์ ถวัลย์ศักดิ์วุฒิ 2. นายสุทธิชัย ถวัลย์ศักดิ์วุฒิ	-	-	96	-	-	-	-	(นายพิเชษฐ์ ศรีมุนาล)
วันที่ 17 ธันวาคม พ.ศ. 2550	ขาย รวมสอง โฉนด	1. นายไพโรจน์ ถวัลย์ศักดิ์วุฒิ 2. นายสุทธิชัย ถวัลย์ศักดิ์วุฒิ	[redacted]	-	-	96	-	-	-	-	
วันที่ 17 ธันวาคม พ.ศ. 2550	จำนอง รวมสอง โฉนด	[redacted]	[redacted]	-	-	96	-	-	-	-	

Hospital

Phuket map
By ATLand
Mai Khao Beach
Phuket International Airport
Bumrungrad International Hospital
Bangkok Siriroj Medical Clinic Airport
Naithon Beach
Thalang Hospital
Bangtao Beach
Surin Beach
Kamala Beach
Bangkok Hospital Siriroj
Mission Hospital Phuket
Patong Beach
Patong Hospital
Vachira Phuket Hospital
Paradise Beach
Dibuk Hospital
Freedom Beach
This Land
Karon Beach
Chalong Emergency Hospital
Ao Makham
Kata Beach
Panwa Cape
Rawai Health Center
Nai Harn Beach
Windmill Viewpoint
Rawai Beach
Promthep Cape

School

Phuket map
By ATLand
Mai Khao Beach
Phuket International Airport
Naithon Beach
UWC
Bangtao Beach
HeadStart
Surin Beach
Finnway
Kamala Beach
BISP
KISP
QSI
Patong Beach
HeadStart
Paradise Beach
Freedom Beach
Oak Meadow
This Land
Karon Beach
BCIS
Ruamrudee
Ao Makham
Kata Beach
ISP
Panwa Cape
Nai Harn Beach
Windmill Viewpoint
Promthep Cape
Rawai Beach

Shopping Mall

ATLand
Muay Thai
Shopping Mall
School, University
Hospital
Botanica
Unit 27 Total Conditioning
Rattachai Muay Thai Gym
Robinson Lifestyle - Chalong
Wat Chalong
OHO PHUKET
Top rated
T&A nails studio
The Passion Nest
PHUKET VILLA 3
THAN THONG VILLA
The 8 Pool Villa
The Distillery Phuket - Home of Chalong Bay
MU BAN PA LAI GREEN
Otter in the rain
Alaita Boutique Phuket
Top rated
MU BAN RATTANA
MU BAN MUEANG THONG
MU BAN KHARUEHAT THANI
MU BAN NAM SAI
Chalong
Grove Phuket
จุดชมวิวแหลมดินสอ
Soi Ta-iad
Soi Na Yai
Jaofa 69 Rd
Soi Suk Niran
Soi Suksun 1
Soi Somboon
Chalong Bay
4024
4021
4023
Layers
Google
Imagery ©2025 Airbus, CNES / Airbus, Maxar Technologies, Map data ©2025
Thailand
Terms
Privacy
Send Product Feedback
500 m

🥊 **Palai Seafood** ~ 1 Min 400 Meter
🦐 **Phuket Fight Club** ~ 1 Min 270 Meter
🎓 **Ruamrudee International School Phuket** ~ 1 Min 400 Meter
🛍️ **Robinson Lifestyle Chalong** ~ 6 Mins 2.5 Km
🎓 **BCIS Phuket International School** ~ 8 Mins 3.2 Km
🥊 **Tiger Muay Thai** ~ 9 Mins 3.7 Km
🛍️ **Lotus Chalong** ~ 14 Mins 7 Km
🏛️ **Phuket Old Town** ~ 21 Mins 8.5 Km
🛳️ **Chalong Pier** ~ 11 Mins 4.9 Km

✈️ **Phuket International Airport** ~ 56 Mins 40 Km

🏥 **Dibuk Hopital Phuket** ~ 14 Mins 6.7 Km
🏥 **Phuket Provincial Administrative Organization Hospital** ~ 24 Mins 10.7 Km
🏥 **Bangkok Hospital Phuket** ~ 25 Mins 12.1 Km